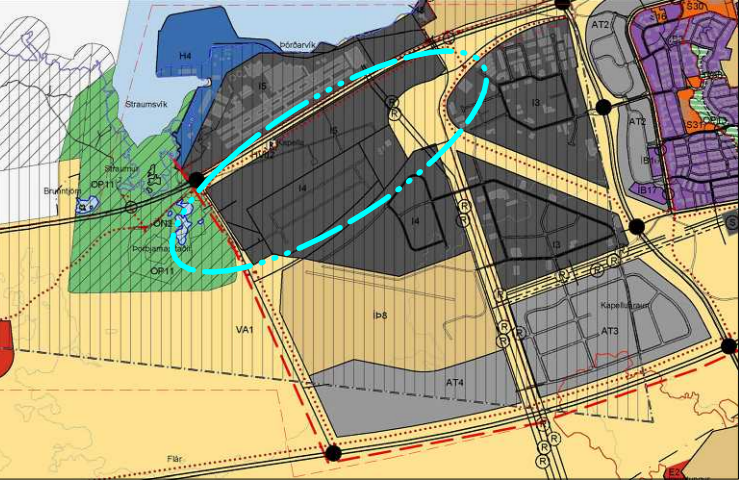
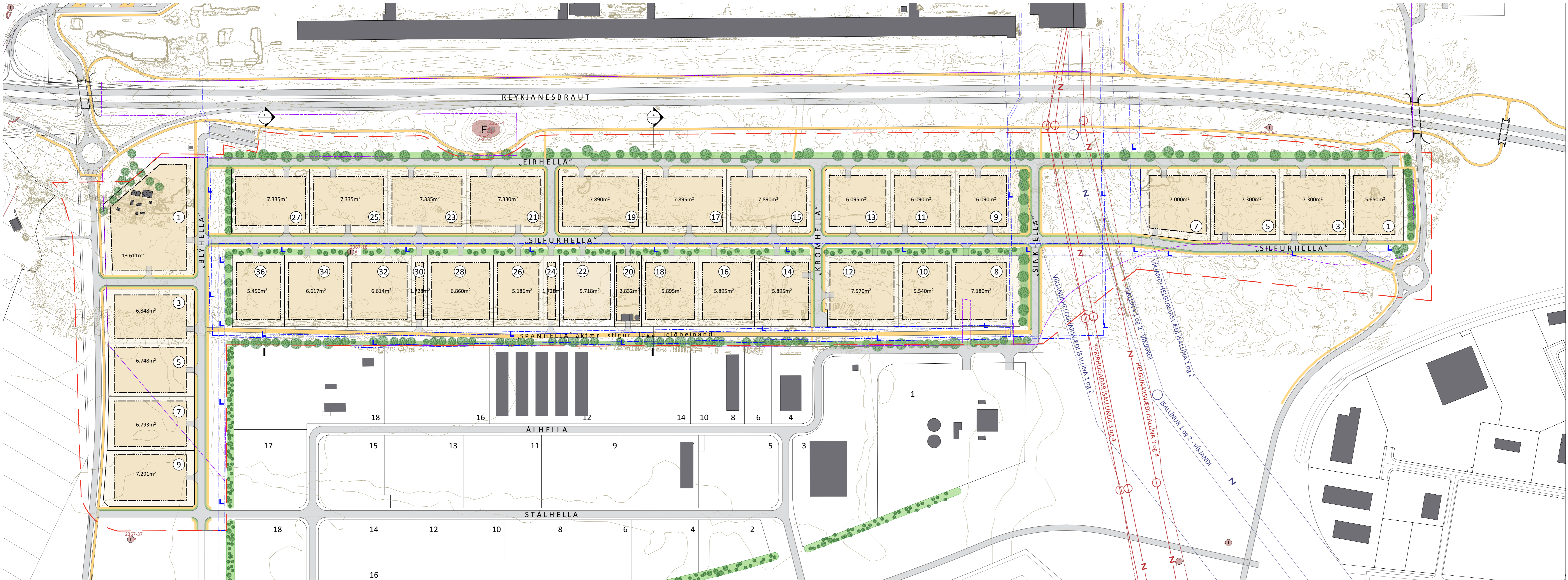


Deiliskipulag iðnaðarsvæðis í Kapelluhrauni



HLUTI ADALSKIPULAGS Hafnarfjarðar 2013-2025 (breyting í auglýsingu samhlöða deiliskipulagi þessu)



DEILISKIPULAG 1:2.000 m.v. blaðstærð A1 - í yfirlengd

SKÝRINGAR

- mörk deiliskipulags
- 5.718m² lóð / lóðarstærð
- byggingarreitir
- lóðarmörk falla úr glíði
- núverandi byggingar
- niðurrífsheimild
- hæðarlínur
- gata
- gangstígur
- innaskstur á lóð
- gröðurbelti - kvöð
- gröðurraema
- kvöð um lagnir
- háspennulína með helgunarsvæði
- vikjandi háspennulína með helgunarsvæði
- náttúruvernd
- F friðlýstar fornminjar
- 12367-5 fornminjar, númer skv. skýrslu

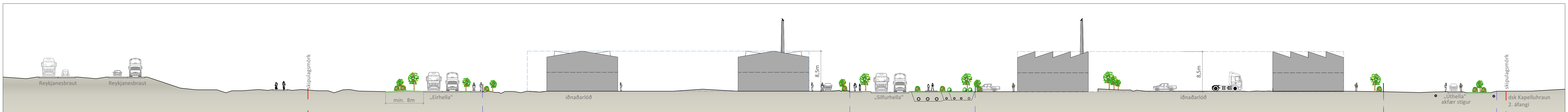
Deiliskipulag þetta er sett fram á einu uppdráttarblaði og greinargerð með umhverfisskýrslu.

SAMPYKKTIR

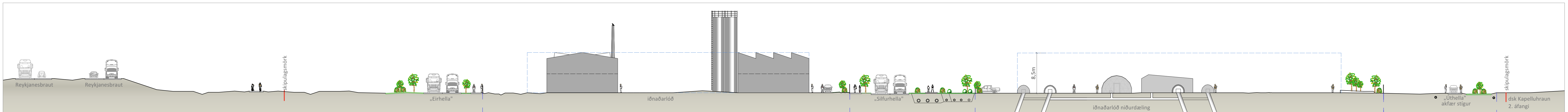
Deiliskipulag þetta, sem auglýst hefur verið skv. 40. og 41. grein skipulagslaga nr. 123/2010 með síðari breytingum var samþykkt í skipulags- og byggingarnefnd þann og í sveitarstjórn XXX þann Lýsingin var auglýst frá með athugasemdafrestri til Tillagan var auglýst frá með athugasemdafrestri til

f.h. Sveitarfélagsins XXX

Auglýsing um gildistöku skipulagsins var birt í B-deild Stjórnartíðinda þann



KENNISNIÐ A 1:350 m.v. blaðstærð A1 - í yfirlengd



KENNISNIÐ B 1:350 m.v. blaðstærð A1 - í yfirlengd



Deiliskipulag iðnaðarsvæðis í Kapelluhrauni Hafnarfröi

VERK:	BLAÐSTÆRÐ:	UNNIÐ:	RYNT:
101903	A1-yfirlengd	ST	HB
MÆLIKVARDI:	DAGS:	DAGS BREYTT:	
1:2000 / 1:350	23.02. 2023	---	
SAMPYKKT:			